

**Erhebung des ruhenden Verkehrs  
in der Innenstadt von Ludwigshafen  
am Rhein**
















Anlage 3.8

**Stellplatzangebot und Parkregelung**

**Bezirk Mitte - Bereich 8**  
Bestandsaufnahme am 11.04.2017

Maßstab 1:1.500



-  absolutes Haltverbot 
-  eingeschränktes Haltverbot 
-  Zone eingeschränktes Haltverbot 
-  öffentliches Parken mit Parkschein
-  öffentliches Parken ohne Parkschein
-  nicht öffentliches Parken
-  Parkplatz (P), Parkhaus (PH), Garage (G), Tiefgarage (TG)
-  Baustelle
-  Fußgängerzone
-  Bewohnerparken
-  Ladezone
-  Feuerwehruzufahrt

Kartengrundlage:  
Stadtgrundkarte Ludwigshafen am Rhein, Stadt  
Ludwigshafen am Rhein, März 2017

Darmstadt, 01.06.2017