


touristinformation
Ludwigshafen



LUDWIGSHAFEN
MIT DEM
FAHRRAD
ERKUNDEN

FAHRRADTOUREN
Radfreizeit / Radurlaub





RADFREIZEIT

📍 25km 🕒 2h ↗️ eben ↗️ einfach

HIER GEHT'S LANG

📍 Start: Tourist-Information Ludwigshafen
 4-6 Willersinn, Weihergebiet
 7+8 Maudacher Bruch
 12 Große Blies
 14 Friedenspark

RADTOUR DURCH LUDWIGSHAFENS GRÜN

Die Strecke führt in Richtung Ebertpark. Es geht am Willersinnweiher vorbei in die Roßblache, zwischen Großparthweiher und Kratz'scher Weiher (5) radelt man idyllisch weiter bis zum Bastenhorstweiher (6) und Zehnmorgenweiher. Über die Sternstraße führt die Strecke durch den Stadtpark Oggersheim bis das Maudacher Bruch erreicht wird, hier beginnt der schönste Abschnitt der Strecke (7+8).

GASTRO-TIPP

A..Blieskönig
 Bliesstraße 136, 67059 Ludwigshafen



Die kompletten Tourbeschreibungen finden Sie auf komoot.de



RADFREIZEIT

📍 20km 🕒 1:45h ↗️ eben ↗️ einfach

HIER GEHT'S LANG

📍 Start: Tourist-Information Ludwigshafen
 2 Rheingönheim
 3 Wildpark Rheingönheim
 4 Rehbachtal
 6 Rehbachbrücke

RADTOUR ZUM WILDPARK

Über die Rheinuferstraße führt die Strecke nach Rheingönheim (2) und dort durchs Neubaugebiet in Richtung Neuhofen bis zum Wildpark Rheingönheim (3). Hier gibt es die Möglichkeit zur Rast. Wildschweine, Luchse und viele weitere Tierarten können aus nächster Nähe bestaunt werden. Durch das idyllische Rehbachtal (4) führt die Tour wahlweise zur Waldmühle oder weiter bis zur Rehbachbrücke (6).

GASTRO-TIPP

A..Wildparkstübchen
 Neuhöfer Straße 46, 67065 Ludwigshafen
B..Waldmühle Neuhofen
 Waldmühle 1, 67141 Neuhofen





RADFREIZEIT

📍 36 km 🕒 2:30h 📏 120m 📈 mittel

HIER GEHT'S LANG

- 📍 Start: Tourist-Information Ludwigshafen
- 1 Rehbachbrücke/Kiefweiher
- 2 Altrip
- 5 Waldseer Waldtrail
- 7 Neuhofer Waldpark/Waldmühle
- 9 Rehbachtal

LUDWIGSHAFENS SÜDEN + ALTRIP

Erste Station ist die Rehbachbrücke (1) im Auwald am Kiefweiher. Der Rheinradweg führt auf dem Rheindamm an Altrip (2) vorbei bis Waldsee. Kurz vor Waldsee führt die Strecke über den Waldseer Waldtrail (5), eine Sandstrecke. Ungeübte Radler*innen sollten hier besser das Rad schieben! Hinter Neuhofen beginnt die traumhaft schöne Strecke durch den Neuhofer Waldpark (7) und durch das Rehbachtal (9).

GASTRO-TIPP

- A..Altrheinklause**
Altrheinstraße 1, 67165 Waldsee
- B..Weißes Häuß'l**
Großwiesenstraße 3, 67065 Ludwigshafen



RADFREIZEIT

📍 40 km 🕒 3h 📏 90m 📈 mittel

HIER GEHT'S LANG

- 📍 Start: Tourist-Information Ludwigshafen
- 5 Pegeluhr
- 8 Maudacher Bruch
- 18 Frankenthaler Kanal
- 22 Ebertpark
- 23 Friedenspark

RADTOUR ZU DEN KULTURDENKMALEN

Die Tour führt über die Parkinsel an der Pegeluhr (5) vorbei in Richtung Maudacher Bruch (8). Über Oggersheim geht es durch die Melm und Edigheim (17) zum Frankenthaler Kanal (18). Der Weg zurück führt am Strickler- und Gehlenweiher vorbei über den Ebertpark (22) durch den Friedenspark (23) mit dem Stadtteilbrunnen (24).

GASTRO-TIPP

- A..Mayers Brauhaus**
Schillerstraße 8, 67071 Ludwigshafen
- B..La Casa Di Laul**
Ludwigsplatz 13, 67059 Ludwigshafen





📍 58 km 🕒 3:30h 📏 100m 📈 mittel
gute Grundkondition erforderlich

HIER GEHT'S LANG

- 📍 Start: Tourist-Information Ludwigshafen
- 1 Altrip
 - 3 Altrheinklausen
 - 4 Otterstädter Altrhein
 - 9 Dudenhofen

AUF DEM RHEINRADWEG
NACH SPEYER

Die Tour führt auf dem Rheinradweg an Altrip (1) und der Altrheinklausen (3) vorbei, streift den Otterstädter Altrhein (4) auf dem Weg nach Speyer. Durch den Dompark geht es am Altpörtel vorbei in Richtung Dudenhofen (9). Die Strecke führt durch den Dudenhofener Wald, Schifferstadt und Limburgerhof. An der Bahnstrecke geht es zurück nach Ludwigshafen.

GASTRO-TIPP

- A..Domhof**
Bauhof 3, 67346 Speyer
- B..Alter Hammer**
Leinpfad 1, 67346 Speyer



📍 50 km 🕒 3:30h 📏 100m 📈 mittel

HIER GEHT'S LANG

- 📍 Start: Tourist-Information Ludwigshafen
- 1 Ebertpark
 - 3 Theodor-Heuss-Brücke
 - 4 Rheinufer bei Worms
 - 5 Nibelungenbrücke
 - 6 Dom

AUF DEM RHEINRADWEG
NACH WORMS

Über den Ebertpark (1) führt diese Strecke zunächst zum Naherholungsgebiet Willersinn und an Oppau vorbei zur Theodor-Heuss-Brücke (3) im Norden der Stadt. Stets in Rheinnähe geht es nach Worms (5-6) zur Nibelungenbrücke mit dem beeindruckenden Brückenturm (5) – von dort in die Innenstadt zum Dom (6). Mit dem Rad geht es durch die Fahrradstraße (7) – durch Bobenheim-Roxheim nach Frankenthal.

GASTRO-TIPP

- A..Hagenbräu**
Am Rhein 3, 67547 Worms
- B..Kolbs Biergarten**
Am Rhein 1, 67547 Worms





📍 107km 🕒 6:30h 📈 280m 🏔️ schwer
gute Kondition
erforderlich

HIER GEHT'S LANG

- 📍 Start: Tourist-Information Ludwigshafen
- 5 Speyer
- 12 Lingenfelder Altrhein
- 17 Wörther Altrhein
- 20 Neuburg

AUF DEM RHEINRADWEG BIS NEUBURG AM RHEIN

Eine Tagestour in südlicher Richtung auf dem Rheinradweg über Speyer (5), Lingenfelder Altrhein (12), und Germersheim. Weiter geht es zum Wörther Altrhein (17), in Wörth weiter zum Rhein (18). Der Radweg auf dem Rheindamm (19 – 20) führt zum Ziel nach Neuburg (B). Wer noch Energie hat, kann über Berg und Neulauterburg und ins elsässische Lauterbourg weiterfahren.

GASTRO-TIPP

- A..Gaststätte Lautermuschel
Bruchloch 2, 76776 Neuburg am Rhein
- B.. Gasthaus Zum Sternen
Rheinstraße 7, 76776 Neuburg am Rhein



📍 59km 🕒 3:30h 📈 170m 🏔️ mittel
gute Grundkondition
erforderlich

HIER GEHT'S LANG

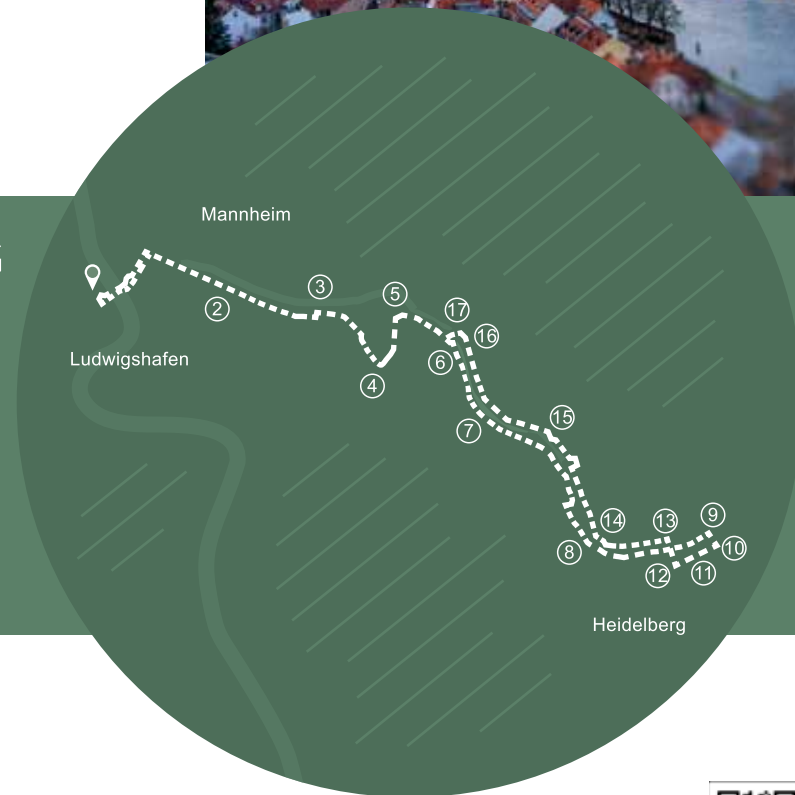
- 📍 Start: Tourist-Information Ludwigshafen
- 2 Neckarradweg
- 3 Neckarwiesen
- 4 Seckenheim
- 14 Heidelberger Zoo

AUF DEM NECKARRADWEG NACH HEIDELBERG

Tour über den Rhein und durch die Quadrate der Nachbarstadt Mannheim. An der Neckarbrücke führt die Tour den Neckarradweg (2) entlang, vorbei an den Neckarwiesen (3) und über die Neckarschleife bei Seckenheim (4) nach Heidelberg. Am Zoo Heidelberg (14) führt der Weg nach Ladenburg Richtung Mannheim.

GASTRO-TIPP

- A..Kulturbrauerei Heidelberg
Leyergasse 6, 69117 Heidelberg
- B..red - die grüne Küche
Poststraße 42, 69115 Heidelberg





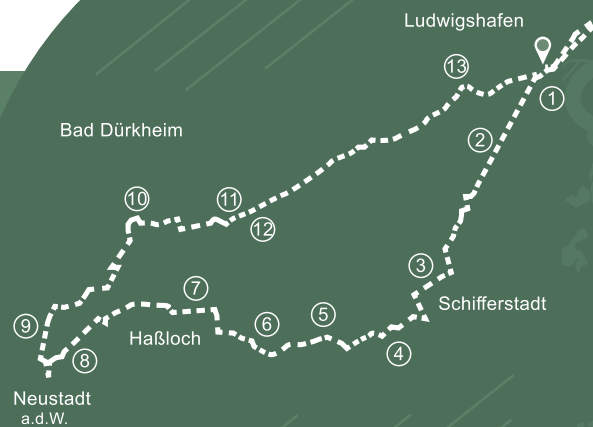
📍 70km 🕒 5h 📈 220m 📈 mittel
gute Grundkondition
erforderlich

HIER GEHT'S LANG

📍 Start: Tourist-Information Ludwigshafen
2 Limburgerhof
3 Schifferstadt
7 Haßloch
9 Neustadt

VOM RHEIN ZUM WEIN (1),
NACH NEUSTADT A. D. W.

Der Radweg führt entlang der Bahnlinie nach Limburgerhof (2) und weiter nach Schifferstadt (3), Iggelheim, Haßloch (7) dann nach Mußbach und Neustadt (9). Der Weg verläuft über eine Steigung auf dem Radweg Deutsche Weinstraße nach Deidesheim. Über Meckenheim, Dannstadt und Mutterstadt führt der Weg zurück nach Ludwigshafen.



GASTRO-TIPP

A.. Restaurant und Gästehaus Spinne
Eichkehle 58, 67433 Neustadt

B.. Wirtshaus Konfetti
Friedrichstraße 36, 67433 Neustadt



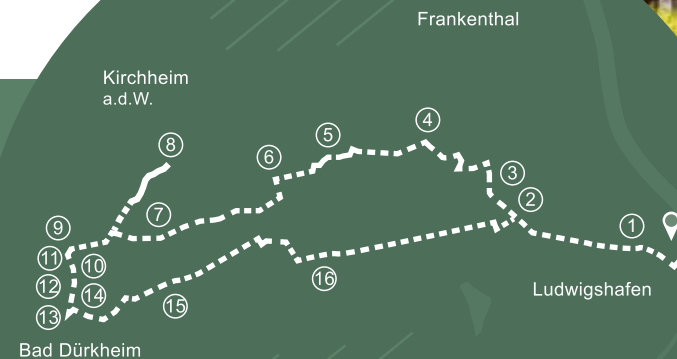
📍 59km 🕒 3:30h 📈 170m 📈 mittel
gute Grundkondition
erforderlich

HIER GEHT'S LANG

📍 Start: Tourist-Information Ludwigshafen
2 Wallfahrtskirche Oggersheim
9 Freinsheim
10 Römische Villa
13 Riesenfass
14 Gradierwerk (Saline)

VOM RHEIN ZUM WEIN (2),
NACH BAD DÜRKHEIM

Die Wallfahrtskirche (2) in Oggersheim ist das erste Ziel auf dem Weg nach Bad Dürkheim. „Über die Dörfer“ geht es teilweise an der Ise nach entlang bis nach Erpolzheim. Es folgt ein Abstecher nach Freinsheim (9), vorbei an der Römischen Villa (10) durch die Weinberge bis zum Dürkheimer Fass (13) und Gradierwerk (14).



GASTRO-TIPP

A.. Restaurant Fass
St.-Michael-Allee 1, 67098 Bad Dürkheim

B.. Bach-Mayer
Gerbergasse 13, 67098 Bad Dürkheim



KONTAKT

Die Tourist-Information befindet sich in zentraler Lage im Ludwigshafener Stadtzentrum, Berliner Platz 1, in unmittelbarer Nachbarschaft des S-Bahnhofs Ludwigshafen-Mitte, der Haltestelle am Nahverkehrsknotenpunkt Berliner Platz und des Parkhauses Walzmühle. Sie erhalten dort eine große Auswahl an Informationsmaterialien zu Sehenswürdigkeiten aus der Region rund um Ludwigshafen.

Tourist-Information
Ludwigshafen

Berliner Platz 1, 67059 Ludwigshafen
Telefon: 0621 51 20 -35 oder -36
Fax: 0621 62 42 95

E-Mail: tourist-info@lukom.com
www.lukom.com

lukom

Ludwigshafener Kongress- und
Marketing-Gesellschaft mbH

Bildnachweise:
Ralph Beetz, Melanie Hubach, Markus Lemberger, Stadt Bad Dürkheim, Stadt Ludwigshafen, Pfalz-Touristik, Stadt Worms